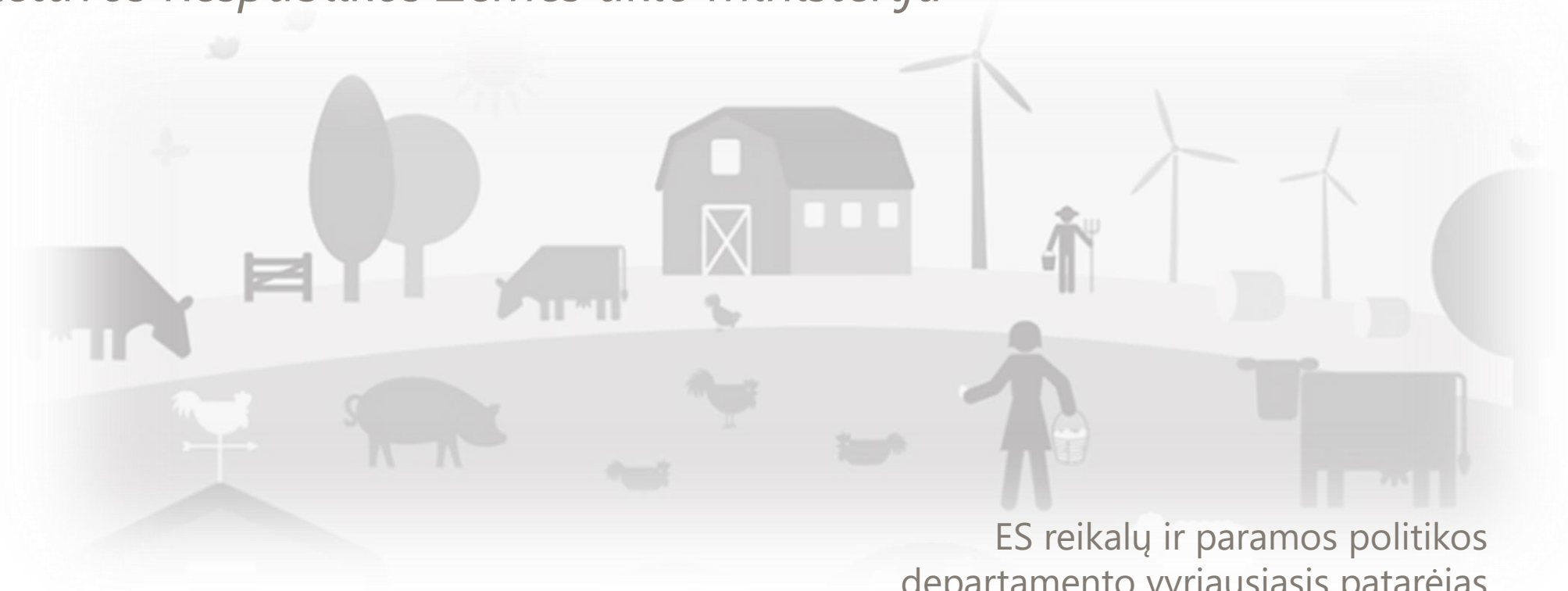


Daugiamečių ganyklų ir pievų atkūrimas

Lietuvos Respublikos Žemės ūkio ministerija



ES reikalų ir paramos politikos
departamento vyriausiasis patarėjas
Artiom Volkov

„Žalinimo“ išmokoms gauti ES šalys narės įsipareigojusios išlaikyti daugiamečiais žolynais užsėtus plotus

Reglamentas 1307/2013 45 str. 2 d.

Reglamentas 1307/2013 45 str. 3 d.

Reglamentas 640/2014 37 str. 3 d.

Deleguotasis Reglamentas 639/2014 44 str.




- PRIVLOMA SĄLYGA
 - daugiamečiais žolynais užsėtų plotų ir bendro žemės ūkio paskirties žemės ploto, kurį ūkininkai deklaruavo **santykis neturi sumažėti daugiau kaip 5 %**, palyginti su referencine santykinė dalimi, kurią nustato valstybės narės 2015 m.



- PAŽEIDIMO ATVEJU (viršijant 5 proc. ribą)
 - valstybė narė numato pareigą pertvarkyti plotus į daugiamečius žolynus ir nustato taisykles valdos (ūkio) lygiu
 - valstybės narės nustato ūkininkus, kurie disponuoja žemės ūkio paskirties žemės plotais ir kurių daugiamečių žolynų arba daugiametės ganyklos buvo paversti kitos paskirties plotais per ankstesnius dvejus kalendorinius metus

Ūkininkai buvo informuoti, kas gali būti ir kaip turi elgtis



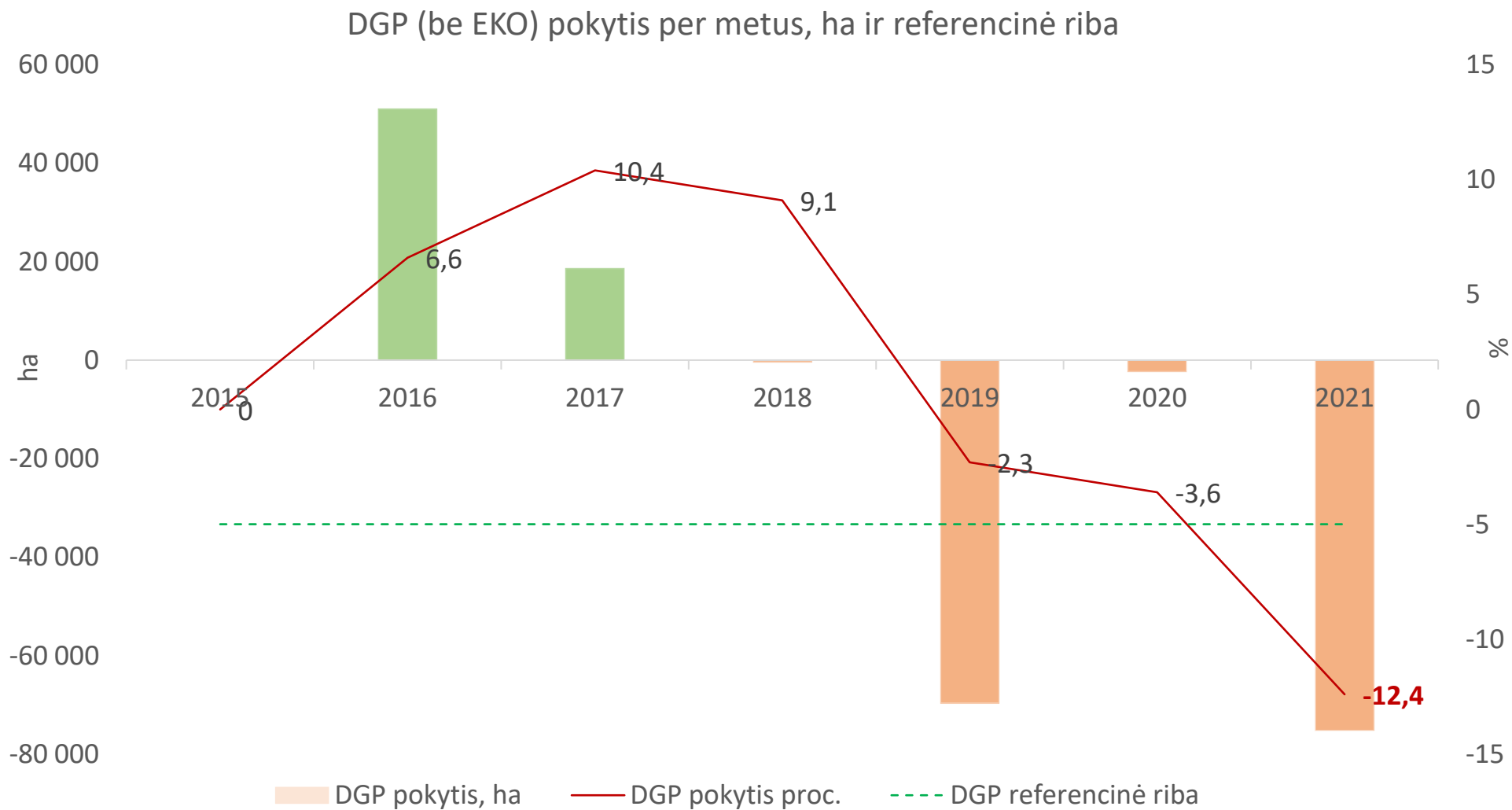
*Pareiškėjai, einamųjų metų paraiškoje deklaravę daugiameses pievas arba plotus, kurie paskutiniųjų penkerių metų (įskaitant einamuosius) laikotarpiu buvo deklaruojami kaip pievos ir nesuarti, privalo jų plotą išlaikyti, o **suarus** (kai einamaisiais metais pasibaigus deklaravimui nustatoma, kad daugiamečių pievų Lietuvoje sumažėjo daugiau nei leidžiama) **privalo atkurti** ir mobiliąja programėle „NMA agro“ pateikti atkurtų pievų nuotraukas.

*2015 m. gruodžio 4 d. LR žemės ūkio ministro įsakymas Nr. 3D-897 Dėl paramos už žemės ūkio naudmenas ir kitus plotus bei gyvulius paraiškos ir 2016-2020 m. tiesioginių išmokų administravimo bei kontrolės taisyklių su pakeitimais (nauja redakcija 2021 03 31 Nr. 3D-197) V skyrius, Trečiasis skirsnis

Kaip skaičiuojamas santykis šalies mastu

ha\metai	2015 (SQ)	2016	2017	2018	2019	2020	2021
Daugiametės ganyklos arba pievos deklaruotos (A)	668 862,63	728 643,28	750 086,42	746 079,02	671 639,07	665 631,36	601 715,44
EKO Daugiametės ganyklos arba pievos deklaruotos (A1)	24 771,50	33 566,77	36 417,77	32 805,19	28 003,94	24 329,38	35 619,95
Deklaruotas Bendras žemės ūkio paskirties žemės plotas (B)	2 831 368,55	2 887 423,00	2 876 618,70	2 888 627,10	2 909 602,34	2 921 114,22	2 909 984,76
EKO Deklaruotas Bendras žemės ūkio paskirties žemės plotas (B1)	151 259,31	174 551,99	186 482,91	168 700,97	167 322,04	150 743,81	220 045,56
Kasmetinis santykis $C = (A - A1) / (B - B1)$	24,03% (SQ)	25,62%	26,53%	26,22%	23,47%	23,15%	21,04%
Santykinis rodiklis $(C_{20XX} / C_{2015-1}) * 100$	0,000%	6,613%	10,389%	9,120%	-2,336%	-3,677%	-12,431%

Deklaruotų daugiamečių pievų jau nebepakanka



Ko tikėtis ir laukti?

- atsiranda prievolė atkurti daugiamečių pievų ir ganyklų (DGP) plotus, todėl bus aktyvuotas DGP atkūrimo mechanizmas (turėsime informuoti EK dėl daugiamečių pievų atkūrimo iki š. m. gruodžio 15 d.)
 - valdos lygiu reikia atkurti daugiametę pievą išartame ar kitame plote arba bus pritaikytos sankcijos
 - galimų sankcijų principus ir skaičiuoklę pristatys NMA atstovai
- šiuo metu analizuojamos priežastys, kurios labiausiai turėjo įtakos DGP išarimui jau nuo pat 2019 m., o 2021 m. tapo lemtingais DGP atkūrimo mechanizmui aktyvuoti
- šiuo metu ŽŪM formuoja darbo grupę, į kurią įtraukti ir socialinių partnerių atstovai
 - partnerystės principu sudaromos darbo grupės tikslas – artimiausiu metu pateikti siūlymus, kaip išspręsti susiklosčiusią situaciją dėl daugiamečių pievų ploto santykinio rodiklio neatitikimo privalomiems reikalavimams bei pievų ploto atstatymo.

AČIŪ UŽ DĒMESĪ

